



**КОМИТЕТ ИМУЩЕСТВЕННЫХ ОТНОШЕНИЙ
АДМИНИСТРАЦИИ ПЕРМСКОГО МУНИЦИПАЛЬНОГО ОКРУГА**

РЕШЕНИЕ

о размещении объектов № 651

Пермский край
Пермский округ

22.03.2024

Комитет имущественных отношений администрации Пермского муниципального округа разрешает Акционерному обществу «Газпром газораспределение Пермь» (ИНН 5902183841, ОГРН 2125902017723, почтовый адрес: 614000, г. Пермь, ул. Петропавловская, 43)

размещение объекта «газопровод давлением до 1,2 Мпа, для размещения которого не требуется разрешения на строительство»

на землях государственная собственность на которые не разграничена

на срок 1 год.

Местоположение: Пермский край, Пермский муниципальный округ, п. Кукуштан, тракт Сибирский, к дому 49а, кв. 2.

Приложение: схема предполагаемых к использованию земель или части земельного участка.

Особые условия использования:

1. При размещении объекта учесть параметры ширины проезда улично-дорожной сети, во избежание сужения полосы отвода дороги.
2. Получение разрешения на производство земляных работ.

Заместитель председателя комитета



(подпись, печать)

М.В. Королева

Схема предполагаемых к использованию земель или части земельного участка

Объект: Газопровод давлением до 1,2 Мпа, для размещения которого не требуется разрешения на строительство
 Местоположение: расположенных по адресу: Пермский край, м.о. Пермский,
 п. Кукуштан, тракт Сибирский, к дому 49а, кв. 2

Площадь земель или части земельного участка, кв.м.: 195

Категория земель: земли населенных пунктов

Вид разрешенного использования: -

Описание границ смежных землепользователей:

От точки н1 до точки н2 - земельный участок с кадастровым номером 59:32:0010003:9769

От точки н2 до точки н3 - земли общего пользования

От точки н3 до точки н6 - земельный участок с кадастровым номером 59:32:0010003:5024

От точки н6 до точки н1 - земли общего пользования

Каталог координат, м

| № точки границы | X | Y |
|-----------------|-----------|------------|
| н1 | 478161.48 | 2246931.07 |
| н2 | 478166.47 | 2246919.54 |
| н3 | 478181.63 | 2246923.99 |
| н4 | 478181.61 | 2246924.05 |
| н5 | 478180.64 | 2246926.60 |
| н6 | 478180.74 | 2246926.64 |
| н7 | 478177.98 | 2246934.89 |
| н1 | 478161.48 | 2246931.07 |


Условные обозначения:



- предполагаемый участок земель, на которых планируется размещение объекта



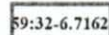
- границы и номер земельного участка, сведения о которых внесены в ЕГРН



- границы и номер объекта капитального строительства, сведения о которых внесены в ЕГРН



- граница кадастрового квартала



- зоны с особыми условиями использования территории, сведения о которых внесены в ЕГРН

:3У1

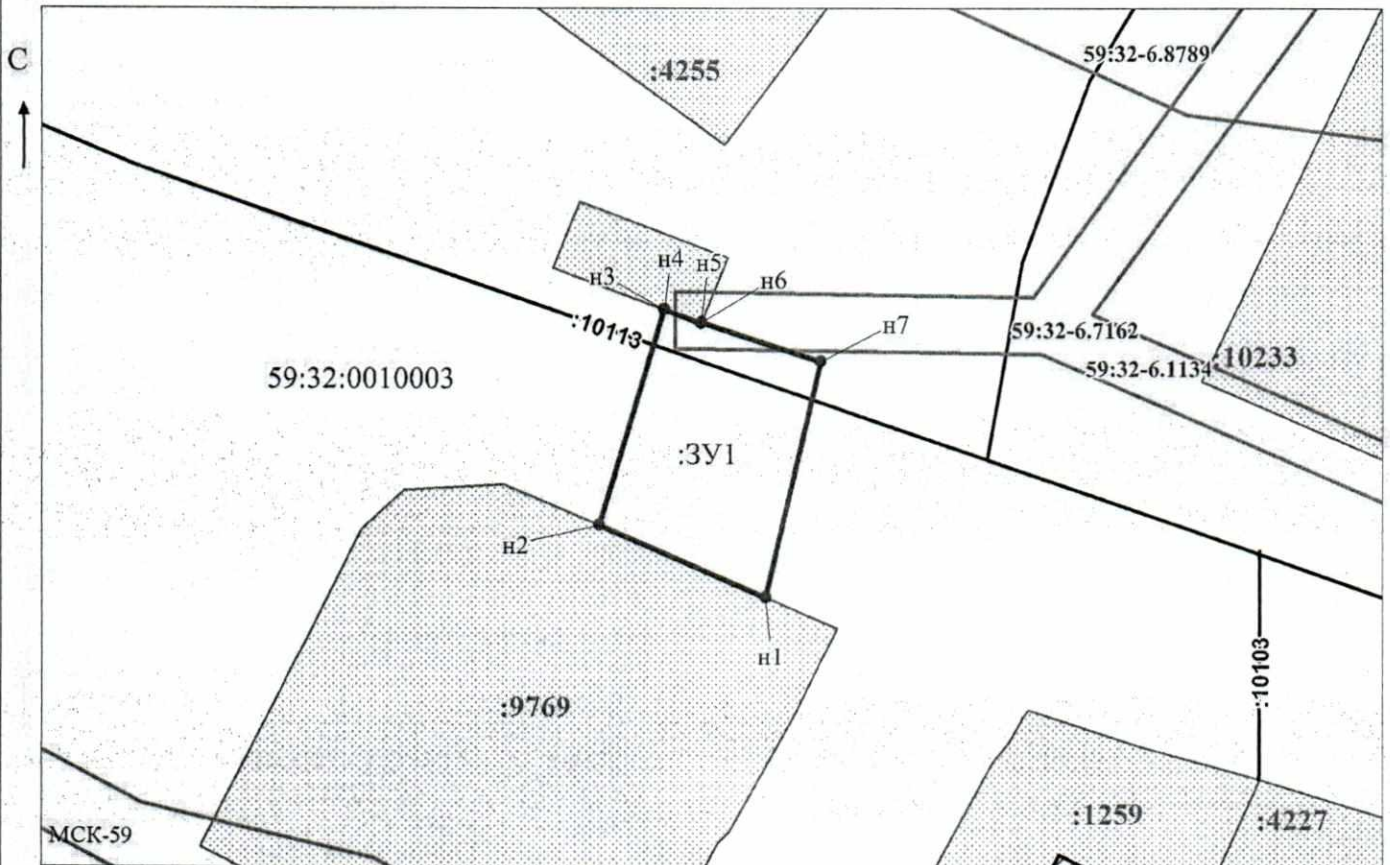
- обозначение запрашиваемого земельного участка



● н1

- характеристическая точка границ земель или части земельного участка

59:32:0010003 - номер кадастрового квартала



Масштаб 1:500

/ Осипова А.Д.

Заявитель: _____

МП

(подпись, расшифровка подписи)

(для юридических лиц
и индивидуальных предпринимателей)